

L'actualité à la Pointe !

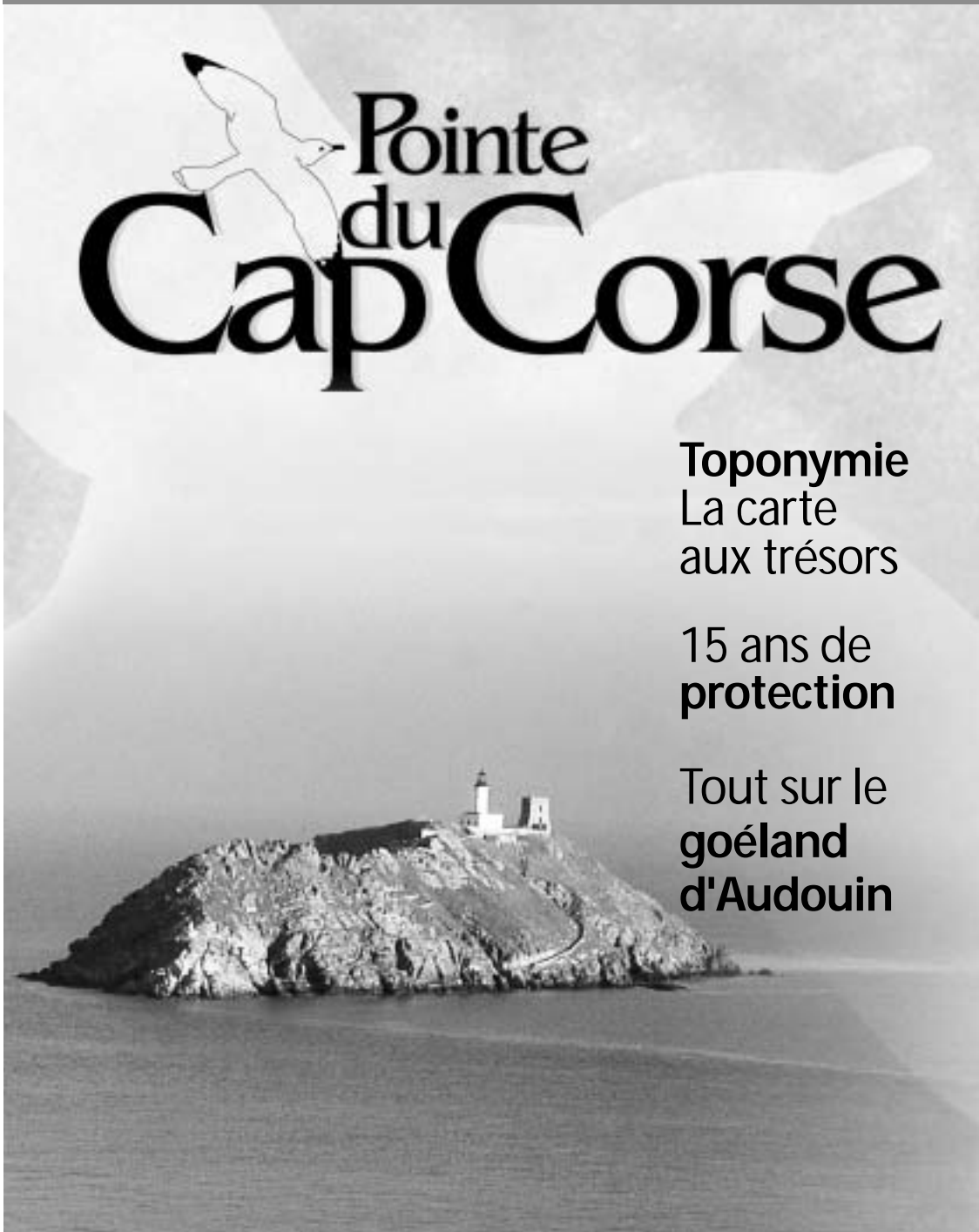


# Pointe du Cap Corse

**Toponymie**  
La carte  
aux trésors

15 ans de  
**protection**

Tout sur le  
**goéland**  
**d'Audouin**



## Un journal à la pointe !

La Pointe du Cap Corse est aujourd'hui reconnue pour la qualité de ses sites naturels, de ses paysages et des efforts déployés pour les préserver et les mettre en valeur.

Je vous invite à découvrir ce premier numéro du journal Pointe du Cap Corse. Deux fois par an, vous y trouverez des nouvelles des sites, des réalisations et des projets : Comment se portent le goéland d'Audouin et le balbuzard ? Combien de visiteurs fréquentent le sentier des douaniers ? Que sait-on de la tour Santa Maria et comment l'a-t-on consolidée ? Pourquoi les lézards des îles ont-ils un ventre jaune ? Où en est la restauration du Moulin Mattei ? Et de la chapelle Santa Maria ? En quoi consistent un site classé, une réserve naturelle, le Conservatoire du littoral ou Natura 2000 ? Et que sait-on de cette marguerite lilliputienne et rarissime qui pousse sur l'îlot Capense ?...

Ce journal tisse un lien. Avec ceux qui vivent ici toute l'année, avec ceux qui y ont des attaches et avec ceux qui passent. Souhaitons-lui longue vie.

**Pierrette TOMASI**

*Présidente de l'association  
Finocchiarola - Pointe du Cap Corse*

[www.pointeducapcorse.org](http://www.pointeducapcorse.org)  
Téléchargez le magazine

Le Journal de la Pointe du Cap Corse est publié par l'association Finocchiarola pour la gestion des espaces naturels de la Pointe du Cap Corse. Mairie, 20247 Rogliano.

Direction de la publication : Michel Delaugerre (AGENC)

Edition : Karibu Editions (Juliette Nicoli, Olivier Nicoli, Thomas Ottavi).

Maquette : Christophe Steffan. Mise en page : Comys. Impression :

Imprimerie Bastiaise.

ISSN en cours. Périodicité : Semestriel.

Crédit photo : AGENC pages 3, 4, 5, 6, 7, 8, 10, 11 et couverture ; Karibu : 8, 9, 14 ; sauf mentions spéciales.


## en bref à la pointe de l'actualité




*Moulin de Morsiglia  
(Jean Orsatelli - Les Moulins  
Ed. J. Lafitte)*

*Etudes en cours*


### Des moulins, des fours et des hommes

 Les moulins à vent, peu répandus en Corse, se trouvent pour la plupart sur la Pointe du Cap. Les fours à chaux, en revanche, ne manquent pas. Et la Pointe en compte une bonne dizaine. Les documents et études relatifs à ce patrimoine font cruellement défaut. Dès juin 2002, des étudiants architectes du centre Partir (Morsiglia) s'attaquent à l'inventaire et au relevé architectural de tous les fours et moulins de la Pointe du Cap Corse.

### Réhabilitation du Plan de l'Ilot Travail collectif

 Le Plan de l'Ilot est une pointe rocheuse de 1,5 ha qui fait face à Capense, sur la commune de Centuri. Ce site, menacé par l'urbanisation, a été acquis en 1981 par le Département de la Haute-Corse. Camping sauvage, stationnement de véhicules, stockage de blocs rocheux pour les travaux du port, allers et venues d'engin lourds... Le site était gravement dégradé. Le Conseil général, en accord avec la commune, a décidé de le réhabiliter. Arrachage des griffes de sorcière (plante envahissante), épierrage, plantations, installation de piquets et de fils pour la protection des secteurs revégétalisés et enfin nettoyage des macro-déchets marins redonnent un nouveau visage aux lieux. Ces travaux sont le fruit des efforts conjoints de divers services du Conseil général (espaces naturels sensibles, entretien du territoire, routes, interventions

sanitaires et sociales) et de plusieurs associations : *Les Jardiniers des mers*, *Amighi di u Rughjone* et *Cap vert*. L'opération s'achèvera par l'édification prochaine d'un muret et l'installation d'une signalétique.



*Plantation de lentisque*



*Le Plan de l'Ilot  
en cours de réhabilitation*

## en bref

à la pointe  
de l'actualité



*La plupart des quelques 30 mares de Corse sont situées dans le sud, à l'exception de celles des Agriate et du Cap Corse (à Capandula et Barcaggio)*

*La Pointe en ligne avec le Conservatoire*

### Un site pour les sites



Le Conservatoire du littoral a entièrement mis à jour son portail web ! Les sites sont répartis en onze entités géographiques : l'Aquitaine, les lacs, la Bretagne... et bien sûr la Corse. La Pointe du Cap Corse fait l'objet d'une présentation particulièrement détaillée : Nature et Paysages, Richesses Naturelles, Histoire et Pratiques, Gestion, ainsi que des renseignements utiles.

[www.conservatoire-du-littoral.fr](http://www.conservatoire-du-littoral.fr)

*Enquêtes et comptages*

### Instruments de mesure



Chaque année depuis huit ans, des enquêtes de fréquentation sont menées à la Pointe du Cap. Ces comptages sont effectués par des agents qui se rendent à date et heure fixes à des points bien précis. Pour les aider, des éco-compteurs, petits instruments enterrés permettant de relever les passages, ont été installés en 2001. Un dossier complet sur la fréquentation touristique sera présenté dans un prochain numéro.

*Les plus courtes sont les meilleures*

### Une mare à Barcaggio



Une nouvelle mare temporaire méditerranéenne a été découverte dans la basse vallée de l'Acqua Tignese. Peu spectaculaires – elles ressemblent à une tache verte tantôt mouillée tantôt sèche au milieu du maquis – ces mares présentent un très grand intérêt pour la diversité du monde vivant. En effet, elles hébergent des animalcules (crustacés en particulier) et des plantes spécialisés et souvent très rares, adaptés à l'alternance de périodes d'assèchement et d'inondation. Les œufs d'animaux enkystés ou les graines traversent de longues périodes de dormance, puis renaissent à la vie dès la première pluie pour accomplir le plus vite possible un nouveau cycle vital.

## 15 ans de protection

# La renaissance de Capandula

**Début des années 1980. Le projet de Porto Giraglia a été abandonné. Ce complexe touristique de 5 000 lits, et son port de plaisance à la Cala Francese, ne seront pas construits.**

Entre l'abandon du projet immobilier et la mise en place de la protection, s'ouvre une période incertaine où tout est permis, surtout le pire.



### C'était hier...

Mais on l'oublie déjà. Depuis bien longtemps, des incendies ravagent régulièrement le maquis et ne sont arrêtés que par la mer. Les chênes verts et les genévriers disparaissent.

Le site, encore confidentiel pour les estivants, est déjà bien connu des campeurs sauvages. A Tamarone, Santa Maria, Barcaggio, des tentes sont installées tout l'été. Et en septembre, quand le site retrouve sa tranquillité, c'est le décor navrant des déchets abandonnés...

Vient ensuite la première vogue des véhicules tout terrain. La plage de Tamarone est traversée de jour comme de nuit. Il n'est pas rare de passer le matin à la tour de Santa Maria et de trouver des poissons flottant sur le ventre, victimes pendant la nuit d'une pêche à la dynamite. D'autres braconnages se

*Tamarone 1987.  
Les incendies répétés ravagent le site.*



*Dépôt d'ordures à Barcaggio*

développent. Les allers et venues des véhicules mettent à mal les plages, les dunes, les zones humides et laissent des plaies ouvertes dans la végétation.

Le territoire est livré aux usages incontrôlés les plus destructeurs.

## La reconquête

A partir de 1984, avec l'accord de la commune de Rogliano, le Conservatoire du littoral commence ses acquisitions. L'année 1987 voit la création de la réserve naturelle des îles Finocchiarola puis de l'association de gestion. Parallèlement, l'Agence dresse un premier état des lieux prenant en compte les paysages, le patrimoine écologique et culturel, les potentialités pastorales... identifie les nuisances et propose un aménagement.

Après concertation avec les acteurs locaux, la commune et le Conservatoire décident d'interdire le camping, les feux, les dépôts d'ordures et la circulation des véhicules au-delà de la plage de Tamarone. Un arrêté du Maire fixe les nouvelles règles tandis qu'une clôture, puis un muret sont installés pour délimiter le stationnement. Mais les habitudes ne se changent pas en un jour et dans un premier temps "le mur de Tamarone" fait grincer bien des dents, occasionne des tensions locales. Il dérange. Le Conseil municipal et le Conservatoire du littoral restent fermes.

A la même époque, à Santa Maria et à Tamarone, des terres sont mises en valeur pour l'agriculture et l'élevage avec la plantation de vignes et la création de pâturages. Le site affirme sa vocation à la fois agropastorale et naturelle. Il est entretenu, nettoyé et surveillé par un garde permanent, des sentiers sont créés, des panneaux installés, des dépliants édités et



*Construction du mur de Tamarone. Avant, les véhicules roulaient sur la plage et la dune et pénétraient loin dans le site...*

peu à peu l'aménagement et la gestion de ces espaces s'imposent aux yeux de tous.

## Gérer, verbe actif

Le Conservatoire poursuit ses acquisitions qui passent de quelques 300 hectares il y a 10 ans à 650 aujourd'hui. Au cours des dernières années, des projets importants se réalisent : la location à un jeune éleveur de 20 ha de maquis transformés en prairie ; la création du sentier des douaniers entre Macinaggio et Centuri ; la restauration des dunes de Barcaggio ; la consolidation de la tour Santa Maria ; l'édition de documents d'information et l'installation de panneaux dans les villages. L'association de gestion se transforme et intervient sur toute la Pointe du Cap avec l'implication des 3 communes. Des gardes saisonniers sont présents l'été sur les sites.

Aujourd'hui les espaces naturels de la Pointe du Cap sont reconnus bien au delà de l'île. Ils sont fréquentés l'été, mais aussi toute l'année par la population locale et des visiteurs heureux de parcourir des paysages préservés. Ils sont devenus le meilleur atout touristique de la micro-région. Combien regrettent Porto Giraglia ?

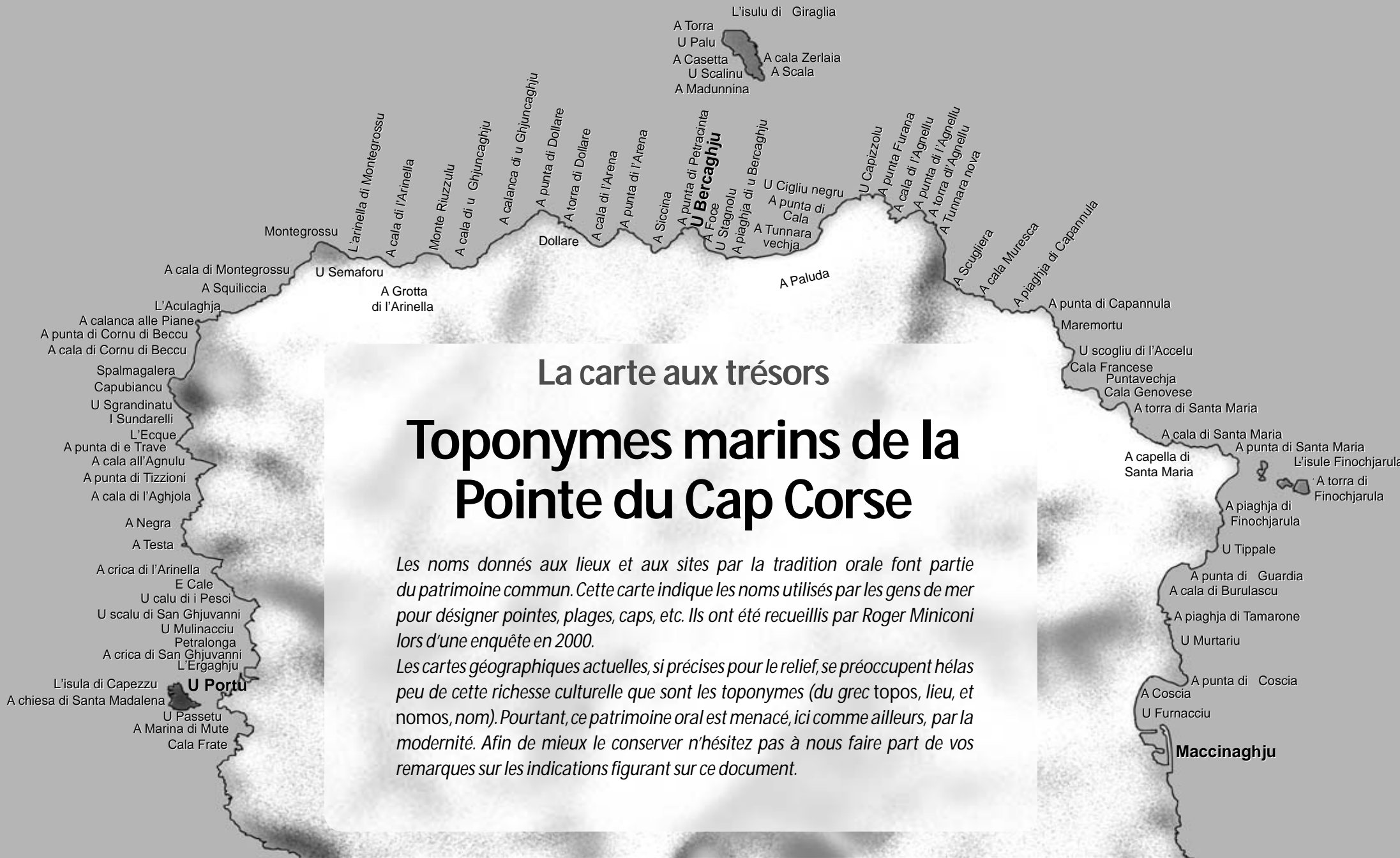
Michel Delaugerre et Alain Camoin



*Le sentier des douaniers attire de nombreux visiteurs. Cette fréquentation nouvelle est source de retombées économiques pour la micro-région.*

## Repères chronologiques

- **1984** : Premières acquisitions du Conservatoire du littoral à la pointe du Cap Corse.
- **1987** : Création de la Réserve naturelle des îles Finocchiarola et de l'association Finocchiarola pour la gestion du site ; premières études, premiers inventaires...
- **1996-1998** : Concertation locale pour l'inscription de la Pointe du Cap Corse sur la liste des sites Natura 2000. Refonte de l'association Finocchiarola avec l'adhésion des trois communes (Rogliano, Ersa, Centuri).
- **1998** : Le sentier des douaniers, ouvert en totalité entre Macinaghju et Centuri.
- **2000** : Réhabilitation de la tour Santa Maria.
- **2002** : Le Conservatoire du Littoral, propriétaire de 646 ha à la Pointe du Cap Corse.



## La carte aux trésors

# Toponymes marins de la Pointe du Cap Corse

*Les noms donnés aux lieux et aux sites par la tradition orale font partie du patrimoine commun. Cette carte indique les noms utilisés par les gens de mer pour désigner pointes, plages, caps, etc. Ils ont été recueillis par Roger Miniconi lors d'une enquête en 2000.*

*Les cartes géographiques actuelles, si précises pour le relief, se préoccupent hélas peu de cette richesse culturelle que sont les toponymes (du grec topos, lieu, et nomos, nom). Pourtant, ce patrimoine oral est menacé, ici comme ailleurs, par la modernité. Afin de mieux le conserver n'hésitez pas à nous faire part de vos remarques sur les indications figurant sur ce document.*

## Le goéland d'Audouin

# Notre oiseau symbole

Le goéland d'Audouin niche sur les îles Finocchiarola, la Giraglia et Capense. Portrait de cet oiseau rare, découvert en Corse, et activement surveillé à la Pointe du Cap depuis plus de vingt ans.



*Le goéland d'Audouin a les pattes sombres et le bec rouge. Ne le confondez pas avec le goéland leucophée, plus répandu, qui a les pattes et le bec jaunes.*

D'année en année, plusieurs dizaines de couples de goéland d'Audouin se reproduisent sur les îlots du Cap Corse, les Lavezzi, les Cerbicale et sur les rives du golfe d'Ajaccio. Absent du continent, ce sont les seuls sites des côtes françaises où il niche. Comptez quelques îlots en Méditerranée, le delta

de l'Ebre en Espagne, et vous aurez fait le tour du monde des lieux où se reproduit l'Audouin. C'est un véritable oiseau rare.

### Découvert en Corse

*Larus audouinii*, c'est son nom scientifique, a été identifié pour la première fois en 1826, en Corse (îlots Bruzzi et golfe de Ventilegne), par le naturaliste Charles Payraudeau. Son nom italien est d'ailleurs *gabbiano corso* !

Dans les années 1960, les effectifs mondiaux étaient de moins de 2 000 couples et l'espèce était officiellement classée comme "menacée".

Aujourd'hui, grâce au dynamisme de la population espagnole, 20 000 couples de goélands d'Audouin sont dénombrés en Méditerranée. C'est le delta de l'Ebre qui accueille les colonies les plus prospères. Les oiseaux profitent des nombreux rejets du chalutage espagnol, intense dans cette région, et de la protection intégrale du site où ils nichent.

### Espèce menacée

Pour autant la petite colonie du Cap Corse ne doit pas être négligée. Il est fort probable (et souhaitable pour les poissons !) que la pêche espagnole soit fortement réglementée dans les prochaines années. La ressource alimentaire risque alors de diminuer pour cette population qui sera contrainte de trouver d'autres moyens de subsistance, de migrer vers des sites plus accueillants (le Cap ?), ou encore de diminuer... Les goélands d'Audouin espagnols sont aussi à la merci des catastrophes que représentent les marées noires. C'est pourquoi chaque aire de peuplement est importante pour une espèce si faible numériquement et dans le contexte d'une mer Méditerranée de plus en plus polluée et sollicitée.

### Difficultés pour la reproduction

Entre 1826, date de sa découverte, et les années 1960, les populations du goéland d'Audouin ont été peu suivies. Puis petit à petit, notamment grâce au travail du Parc naturel régional de Corse, les différents sites de reproduction de l'île ont été identifiés.



*La silhouette du goéland d'Audouin symbolise une nature préservée et figure sur le logo de la Pointe du Cap Corse.*



A la Pointe du Cap, surveillée depuis 1979 sans discontinuer, 5 à 98 couples tentent chaque année de se reproduire. Ce qui représente, bon an mal an, une dizaine de petits à s'envoler chaque année des îlots du Cap (35 en 1995). Le succès de la reproduction n'est, hélas, pas toujours au rendez-vous. Des résultats particulièrement faibles, voire nuls, ont même été enregistrés au cours de ces dernières années.



## Menaces actuelles

L'un des dangers actuels pour le goéland d'Audouin vient sans doute de la concurrence exercée par son cousin, le goéland leucophée (voir encadré). Les leucophées profitent des décharges à ciel ouvert pour se nourrir et prospérer, et certains individus ont commencé aussi à se spécialiser dans la prédation des poussins de goélands d'Audouin. A l'origine, tous les goélands ne mangent que du poisson ! Les décharges leur auraient donné de "mauvaises habitudes" carnivores...

Mais il faut se garder de ne retenir qu'une cause aux échecs. Nous connaissons mal l'alimentation des goélands d'Audouin, ni les événements qui adviennent lors de la petite migration d'hiver vers le sud de la Méditerranée. Le faucon pèlerin, lui aussi, fait des ravages chez les poussins. Enfin, il est un autre perturbateur, et non des moindres : l'homme.

Les Audouins nichent sur les îlots et, dès qu'un visiteur humain s'avance, les parents abandonnent le nid pour s'enfuir, laissant le poussin à la merci des prédateurs ou sans nourriture. Et, en plein été, jusqu'à cinq débarquements par jour ont lieu sur Terra (la plus proche des Finocchiarola), malgré l'interdiction clairement signalée sur la plage et sur les îlots.

*Des leurres (faux oiseaux en plâtre) sont parfois installés pour attirer les goélands d'Audouin dans des zones favorables à la nidification.*

## Un symbole

Le goéland d'Audouin est devenu le symbole de la Pointe du Cap car c'est pour protéger cette espèce que les îles Finocchiarola ont été classées en Réserve naturelle. Cette Réserve, et toutes les actions entreprises par la suite, ont aussi profité au cormoran huppé, au puffin, au balbuzard et, au-delà, à de nombreuses autres espèces animales et végétales. Protéger le goéland d'Audouin a été l'un des projets pionniers de la mise en valeur progressive de l'ensemble du site de la Pointe du Cap Corse. Sans compter l'intérêt intrinsèque de l'étude pour la compréhension de l'évolution des espèces. Même si les dernières années ne sont pas encourageantes, rien n'est perdu.

Alain Camoin, Conservateur du site pour l'Association Finocchiarola, suit presque quotidiennement nos goélands depuis 16 ans. Il espère que la fermeture des décharges ouvertes rééquilibrera les populations de goélands leucophée et que la réglementation de la pêche espagnole permettra d'attirer dans le Cap des goélands d'Audouin en provenance d'Espagne... pour que l'année prochaine d'autres petits oiseaux-symboles quittent le nid !

Olivier Nicoli



*Le goéland d'Audouin apprécie les îlots rocheux.*

## Reconnaître le goéland d'Audouin

*La plupart des goélands visibles en Méditerranée sont des goélands leucophée (Larus cachinnans), au bec et aux pattes jaunes. Le goéland d'Audouin se reconnaît de près à son bec rouge et à ses pattes sombres (grises ou vert-olive). Les observateurs habitués les distinguent en vol : le goéland d'Audouin est plus fin, plus élégant et ses ailes sont plus étroites que le goéland leucophée. Enfin, les goélands tachetés, brunâtres, sont des jeunes des deux espèces qui ne prendront leur livrée d'adulte qu'au bout deux ans.*

Finocchiarola – Pointe du Cap Corse



# Une association pour quoi faire ?

Depuis octobre 1998, les communes d'Ersa, Centuri et Rogliano se sont regroupées avec les Amis du Parc naturel régional de la Corse au sein de l'association "Finocchiarola pour la gestion des espaces naturels de la Pointe du Cap Corse".

Comme l'indique son nom, l'association a pour vocation la gestion des espaces naturels, en particulier les terrains acquis par le Conservatoire du littoral, la Réserve naturelle des îles Finocchiarola, et le sentier des douaniers. L'association assure éga-

lement le suivi des milieux naturels et des espèces remarquables.

Les statuts définissent ainsi son objet : « Toute activité ayant pour but la connaissance, la protection, la gestion et la valorisation des espaces naturels de la Pointe du Cap Corse,



Assemblée générale de l'Association Finocchiarola. Etaient notamment présents les élus de Rogliano, Ersa et Centuri, membres, mais également des représentants du Conseil Général, de l'Office de l'Environnement, de la DIREN, et le nouveau délégué du Conservatoire du littoral.

ainsi que la sensibilisation du public à la protection de la nature. »

Le siège social est à la mairie de Rogliano. L'association se réunit régulièrement avec ses partenaires lors d'assemblées générales ou de réunion du bureau dont la composition actuelle est la suivante :

- Présidente, *Pierrette Tomasi*, Maire de Rogliano
- Vice-Président, *Ferdinand Ringioni*, Adjoint Centuri
- Vice-Président, *Philippe Albertini*, Conseiller Rogliano
- Secrétaire, *Jean-François Mattei*, Conseiller Ersa
- Trésorier, *Gilles Faggio*, Amis du Parc naturel régional

L'association travaille en partenariat avec la DIREN Corse, le Conseil Général de la Haute-Corse et l'Office de l'Environnement de la Corse, qui financent ses actions. Elle collabore avec la Communauté de communes, la DDE et d'autres organismes ou associations.

## Posez vos questions ! Ecrivez-nous !

Si vous souhaitez poser une question d'ordre juridique, ou autre, n'hésitez pas à nous écrire :  
Journal de la Pointe du Cap Corse  
Association Finocchiarola  
Mairie 20247 Rogliano

### Les acquisitions du Conservatoire du littoral à la Pointe du Cap Corse :

Site	Commune	Superficie acquise	Périmètre d'acquisition autorisée	Linéaire côtier	Année(s) d'acquisition
Tamarone - Capandula - Barcaggio	Rogliano	652,1 ha	962 ha	6,8 km	1984 - 2001
Moulin Mattei - Moulin de Calbelle	Ersa et Centuri	2 ha	95 ha	0 km	1998
Ilot Capense	Centuri	2 ha	2 ha	0,7 km	1997

## Jeu-Concours

Quel est le point commun entre  
les chutes du Niagara,  
la Pointe du Cap Corse  
et l'île d'Hokkaido au Japon ?

Les trois premières bonnes réponses à parvenir à l'Association  
gagneront le livre "Cap Corse" édité par Actes Sud.  
Envoyez une carte postale avec vos noms et adresses à :  
"Association Finocchiarola, Mairie, 20247 Rogliano"

Publié par

**Association *Finocchiarola***  
pour la gestion des espaces naturels  
**de la Pointe du Cap Corse**

